

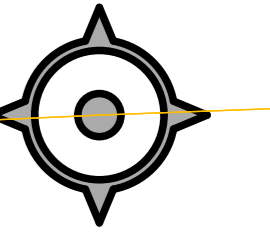
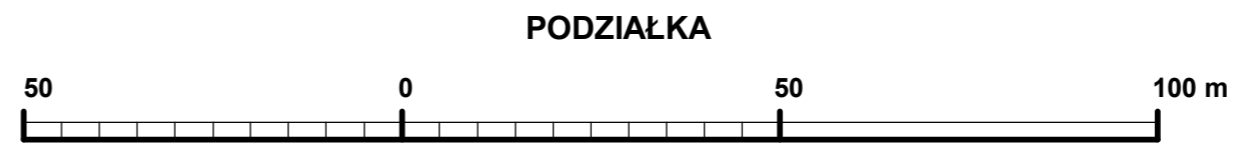
# MIEJSCOWY PLAN ZAGOSPODAROWANIA PRZESTRZENNEGO "USTRONIE MORSKIE - B1" SKALA 1:1000

Załącznik nr 1  
do Uchwały Nr .....  
Rady Gminy Ustronie Morskie  
z dnia .....



**arkusz nr 3**

- OZNACZENIA:**
- GRANICA OBSZARU OBJĘTEGO PLANEM
  - NIEPRZEKRACZALNA LINIA ZABUDOWY
  - LINIA ROZGRANICZAJĄCA TERENY O RÓŻNYM PRZEZNACZENIU
  - LINIA ELEKTROENERGETYCZNA WYSOKIEGO NAPIĘCIA 110kV WRAZ Z PASEM TECHNICZNYM
  - LINIA ELEKTROENERGETYCZNA ŚREDNIEGO NAPIĘCIA 15kV WRAZ Z PASEM TECHNICZNYM
  - GAZOCIĄG WYSOKIEGO CIŚNIENIA WRAZ Z PASEM TECHNICZNYM
  - GRANICA STREFY WIIII OGRANICZONEJ OCHRONY KONSERWATORSKIEJ STANOWISKA ARCHEOLOGICZNEGO
  - OBIEKT WPISANY DO GMINNEJ EWIDENCJI ZABYTKÓW OBJĘTY OCHRONĄ USTALENIAMI PLANU
  - MN** TERENY ZABUDOWY MIESZKANIOWEJ JEDNORODZINNEJ
  - RM** TERENY ZABUDOWY ZAGRODOWEJ
  - U, MN** TERENY ZABUDOWY USŁUGOWEJ Z DOPUSZCZENIEM ZABUDOWY MIESZKANIOWEJ JEDNORODZINNEJ
  - UT** TERENY ZABUDOWY USŁUG TURYSTYCZNYCH
  - R** TERENY ROLNE
  - WS** TERENY WÓD POWIERZCHNIOWYCH, ŚRÓDLĄDOWYCH
  - KDZ** TEREN DROGI PUBLICZNEJ ZBIORCZEJ KLASY TECHNICZNO-UŻYTKOWEJ
  - KDD** TEREN DROGI PUBLICZNEJ DOJAZDOWEJ KLASY TECHNICZNO-UŻYTKOWEJ
  - KDW** TEREN DRÓG WEWNĘTRZNYCH



Kokobrzeg, dnia 03-03-2016r.

Licencja nr 6642.129.2015\_3208\_CL1

1. Nazwa organu wydającego licencję:  
Starosta Kokobrzeński  
Plac Rybacki 1  
78-100 Kokobrzeg

3. Informacje o materiałach zasobu, których dotyczy licencja:

Lp.	Nazwa materiału zasobu	Identyfikator materiału zasobu	Data wykonania kopii	Określenie obszarów, do którego odnosi się licencja
1	Materiały zasobu w postaci elektronicznej w skali 1:500		02-02-2015	Materiały zasobu dotyczące zagospodarowania terenu w Ustronie Morskie

4. Niniejsza licencja upoważnia licencjodawcę wymienionego w pkt 2 lub ustanowione przez licencjodawcę podmioty do wykorzystywania wyczerpujących w pkt 3 materiałów zasobu<sup>1)</sup> do potrzeb własnych lub zleconych z działalności gospodarczej lub w celu publikacji w sieci Internet pochodnych materiałów zasobu w postaci: map, kartografów, kartografów lub innych opracowań kartograficznych, których treścią są informacje pochodzące z materiałów zasobu oraz informacje dodatkowe przez licencjodawcę w celu sporządzenia lub aktualizacji tych informacji, zwanego dalej "pochodnymi materiałami zasobu", a także przetwarzonych do postaci elektronicznej materiałów zasobu udogodnionych w postaci: rezydujących - z następującymi ograniczeniami:  
a) maksymalna liczba urządzeń, na których mogą być przetwarzane materiały zasobu lub ich pochodne, z wyłączeniem publikacji w sieci Internet - 10;  
b) łączny maksymalny nakład drukowanych lub kopii elektronicznych materiałów zasobu lub ich pochodnych w przetworzeniu na arkuszu formatu A4 - 500;  
c) sposób publikacji w sieci Internet - pojedynczy obraz statyczny o rozmiarze maksymalnym 800 000 pikseli.  
5. Nie narusza licencji udostępnianie materiałów zasobu przez licencjodawcę innym podmiotom: dla realizacji celu i w granicach uprawnień określonych w ust. 4.

**INSPEKTOR**  
Zbigniew Wójcik  
(poza obszaru lub opozycji teren)

**POUCZENIE**

Zgodnie z art. 48a ust. 1 ustawy z dnia 17 maja 1989 r. - Prawo geodezyjne i kartograficzne (Dz. U. z 2015 r., Nr 163, poz. 126) z późn. zm.) do wykorzystania materiałów zasobu oraz ich pochodnych w celu publikacji w sieci Internet lub udostępnienia w formie elektronicznej (tzw. udostępnienie w formie elektronicznej) osobom trzecim, podlega karze grzywny w wysokości dwukrotności opłaty, za udostępnienie tych materiałów.

<sup>1)</sup> Określenie obszarów, które mogą być wykorzystane do publikacji w sieci Internet, jest jednolite, tj. nie może być różnicowane w EOS (jednostce elementarnej danych) w zależności od rodzaju informacji, którą gminę ma udostępnić poprzez licencję (tzw. udostępnienie w formie elektronicznej) osobom trzecim. Informacja nie jest wymagana w przypadku udostępnienia materiałów zasobu w formie elektronicznej.

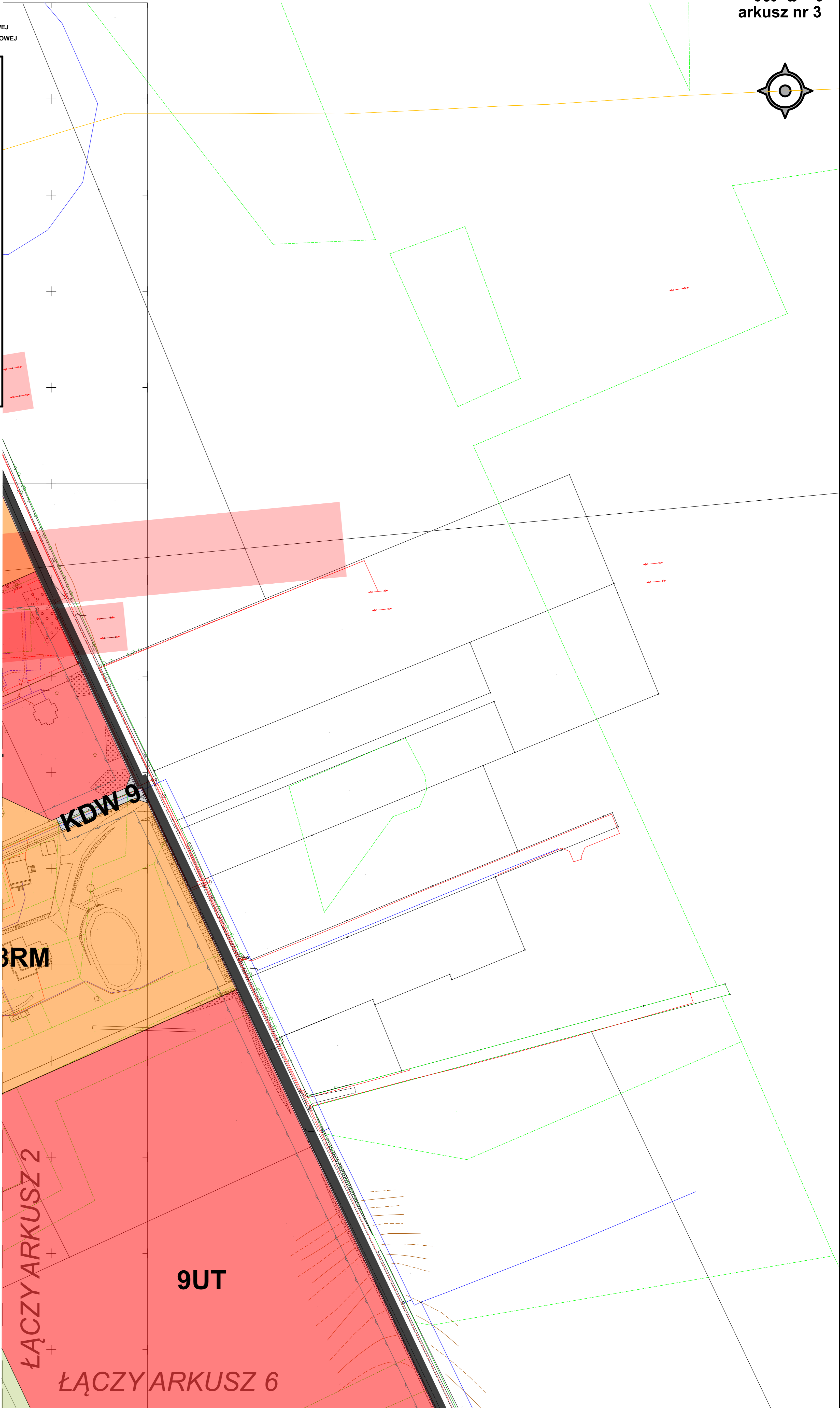
<sup>2)</sup> Liczba urządzeń może być zwiększona do wykorzystania udostępnionych materiałów zasobu w celu publikacji w sieci Internet (tzw. udostępnienie w formie elektronicznej) osobom trzecim, jeżeli jest to konieczne do realizacji celu i w granicach uprawnień określonych w ust. 4.

<sup>3)</sup> Liczba urządzeń może być zwiększona do wykorzystania udostępnionych materiałów zasobu w celu publikacji w sieci Internet (tzw. udostępnienie w formie elektronicznej) osobom trzecim, jeżeli jest to konieczne do realizacji celu i w granicach uprawnień określonych w ust. 4.

<sup>4)</sup> Liczba urządzeń może być zwiększona do wykorzystania udostępnionych materiałów zasobu w celu publikacji w sieci Internet (tzw. udostępnienie w formie elektronicznej) osobom trzecim, jeżeli jest to konieczne do realizacji celu i w granicach uprawnień określonych w ust. 4.

<sup>5)</sup> Liczba urządzeń może być zwiększona do wykorzystania udostępnionych materiałów zasobu w celu publikacji w sieci Internet (tzw. udostępnienie w formie elektronicznej) osobom trzecim, jeżeli jest to konieczne do realizacji celu i w granicach uprawnień określonych w ust. 4.

<sup>6)</sup> Liczba urządzeń może być zwiększona do wykorzystania udostępnionych materiałów zasobu w celu publikacji w sieci Internet (tzw. udostępnienie w formie elektronicznej) osobom trzecim, jeżeli jest to konieczne do realizacji celu i w granicach uprawnień określonych w ust. 4.



9UT

3RM

KDW 9

ŁĄCZY ARKUSZ 2

ŁĄCZY ARKUSZ 6